

*Les Lieux de Mémoire Communs  
franco-qubécois*



1 — LA ROCHELLE - Le Port à marée haute - L. C.

# Les Cartes Régionales des Lieux de Mémoire Communs | Historique du Projet

## 1-Initiatives et Premiers Pas :

année 2001

année 2002.

## 2-Mise en œuvre du Projet:

les partenaires

fonctionnement , organisation.

points acquis et publications.

## II

# Bilan Actuel des Travaux 2002-2006

### 1-Participations des Régionales :

aux rencontres nationales

liste des Régionales engagées

### 2-Participations au financement

### 3-Constats et réflexions :

constats

points négatifs , points positifs ;

### 4-Mise en perspectives .

# I Historique du Projet

## 1 Initiatives et Premiers pas *Année 2001*

A- Paris : 24 septembre.

### **Carte des 101 Lieux de Mémoire** *du temps de la Nouvelle-France : 1534-1763 .*

**Direction** : G. Pilleul , Vice-Président-culture /France-Québec  
Secrétaire Général , Commision Franco-Québécoise des LMC .

## Equipe de réalisation France-Québec:

- Hubert Charron
- Marie-Noëlle Guillmette
- Jean-Paul Macouin
- Georges Poirier
- Gérard Prétrot
- Robert Rouleau .

## Soutiens:

- CFQ LMC : co-présidée :  
Henri Réthoré /fr, Marcel Masse /qc
- Délégation Générale du Québec  
Clément Duhaime

## Présence:

Pdt France-québec  
Jacques Delgutte.

Localisation des 101 lieux de mémoire



**Objectifs:** garder une trace concrète des liens entre la France et le Québec .

**Constats:** clin d'œil à la Loi 101 , mais carte non exhaustive , nécessité de compléter l'inventaire .

B- Poitiers –La Rochelle . 26-30 septembre . Colloque

## Premières Rencontres franco-québécoises sur les Lieux de Mémoire Communs

**Organisation partenariale:** CFQ LMC , et Universités Poitiers et La Rochelle

Co-Présidents: H.Réthoré et M.Masse ; P.Joutard , EHESS /Paris.

**Mise en œuvre :** Didier Poton , Directeur Labo . GERHICO , La Rochelle .

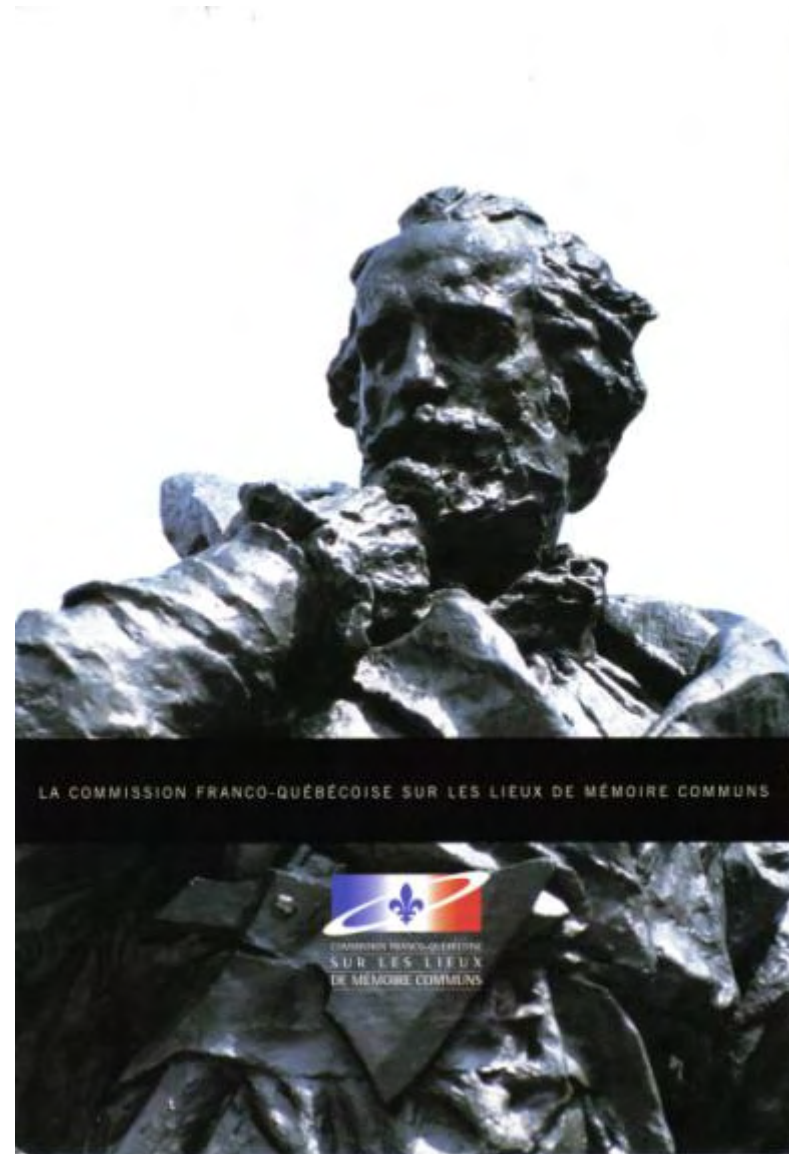
**Soutiens:** Commission Permanente franco-québécoise , D. G. Q/ Paris ;  
Collectivités Territoriales Poitou-Charentes ;

**Participations:** quelques membres France-Québec .

.

## Objectifs du colloque:

Créer des pôles de mémoire dans quelques régions françaises partageant une histoire commune avec le Québec ...cultiver la mémoire pour préparer l'avenir .



Année 2002

A- Aix-en-Provence. 4 mai

## Première présentation de la carte Des 101 Lieux de mémoire *aux adhérents de Terres de Provence-québec .*



Grand intérêt , mais :

- carte nationale lacunaire
- inventaire à compléter
- Implication ensemble des Régionales Fr/Qc nécessaire
- Aux côtés de G.Pilleul Initiateur du Projet ,
- Terres de Provence-Québec se propose de relever le défi !

B- Aix-en Provence . 7-9 novembre .

# Premier Séminaire sur les Lieux de Mémoire Communs franco-québécois

*Naissance du Projet de Cartes Régionales*

Organisation partenariale : CFQ LMC , et une Régionale de France-Québec

Mise en œuvre:

Terres de Provence-Québec .

Participation :

Ensemble des Régionales de  
France-Québec .

Soutiens :

D.G.Q ; C.A.O.M ; Collectivités  
Territoriales Région P.A.C.A .

Departement et Municipalité Aix

Présence: Pdt France-Québec.

Jean-Michel Hercourt



## Objectifs :

Saisir l'opportunité du 400eme anniversaire de la fondation de la ville de Québec et de la Nouvelle-France , pour : **retrouver** , **recréer** , **valoriser et diffuser** , un patrimoine existant porteur d'une mémoire commune entre la France et l'Amérique française .



Ils répondent à une double nécessité :

- 1) Palier au déficit de connaissance de cette histoire commune ( non enseignée ) , auprès du public et notamment des jeunes , **pour favoriser : sentiment d'appartenance et identité sociale facteurs de cohésion de toute société .**
- 2) **Laisser des traces tangibles de ces “Lieux de Mémoire “** au-delà des manifestations festives éphémères strictement limitées à l'année 2008 , par la création de documents permettant de développer dans l'avenir un **“tourisme éclairé “** de part et d'autre de l' Atlantique .



Objet des travaux : réaliser dans chacune des Régions de France une carte régionale avec livret d'accompagnement répertoriant "les Lieux " porteur d'une mémoire commune .



Carte ancestrale de France, Société de recherche historique Arché-Histo, 1984.  
Carte ancestrale de France indiquant les territoires des anciennes provinces et des limites actuelles des départements établis à la Révolution française.

*Les régions de France à la Révolution .*



*Les régions de France aujourd'hui .*

Champ de recherche :

Période historique :

De 1534 à 1815 .

Cadre géographique :

Côté Québec :

De la Baie d'Hudson, au  
Golfe du Mexique , de  
l'Atlantique aux Monta-  
gnes Rocheuses ;

Côté France :

L'ensemble des "lieux "  
répertoriés couvrent la  
totalité du territoire  
national .



*La Nouvelle-France avant 1763 .*

## Fonctionnement prévisionnel :

Durée des travaux , six années , ponctuées d'un séminaire national tous les deux ans jusqu'en 2008 , année où les cartes seront présentées au public .

L'année 2008 n'est qu'une étape, dans un inventaire qui ne demande qu'à être poursuivi !

*Conférence de cloture  
du premier Séminaire  
d'Aix-en-Provence .*

*Salon d'honneur du  
Palais Archiépiscopal .*



## 2

# Mise en œuvre du projet

a) **Les partenaires** : la CFQ LMC et les Régionales de France-Québec .  
Associés ponctuellement , D.G.Q /Paris ; Collectivités territoriales et locales Région PACA .

b) **Organisation et fonctionnement** : Trois types de regroupements pour:  
coordination travail des membres engagés dans le projet  
mises au point et méthodologie des recherches  
harmonisation des productions .

- Les séminaires nationaux , 2004 , 2006 et 2008 .
- Les réunions dans les cinq "grandes zones "géographiques
- Les Ateliers qui précèdent les A.Gle , et Congrès .

# Aix-en-Provence . 22-24 octobre 2004

## Deuxième Séminaire national



*Hôtel de Ville , Salle des Etats de Provence .*



*Centre des Archives d'Outre Mer ;  
Réunion de travail .*

## Réunions “Grandes zones ” géographiques .



*Bergerac , 2005 et 2006 .*

*Langres , 2005 et 2006 .*

## “Grandes zones ” géographiques , suite ....



*La Flèche , janvier 2005 ;*

*Aix-en-Provence , 2005 et 2006 .*

## Ateliers et réunions inter-régionales .



Avant le Congrès 2003,  
L'Atelier sur les Lieux de Mémoire  
Communs , en présence de:  
Y .Bergeron de la CFQ LMC/Qc  
R.Boisvert de Québec-France .



Réunion inter-Régionales  
Carpentras et Aix-en-Provence .

### c)Points acquis et publications :

Clarification des notions -Lieux de Mémoire ;  
- généalogie ;  
-commémoration ;  
- 400eme ;

Choix des critères de sélection .

Méthodologie de recherche , et reconnaissance des sources ;

**Publications** : Actes des 1er et 2eme Séminaires  
“ Petit guide de Recherche ” .

“Lieux de Mémoire ” , définition ( selon Pierre Nora ) :

“ un Lieu de Mémoire , dans tous les sens du mot ,  
va de l'objet le plus matériel et concret .... À l'objet le plus abstrait  
et intellectuellement construit . ”

Lieux de Mémoire , exemples :objets concrets , monuments , personnages , documents d'archives , etc..

Objets abstraits , symboles ( fleurs de lys ) , évènement ( bataille ) , institution ( la Marine "Royale" ) .



Choix pour le projet : les objets concrets .



## Critères de sélection :

- Traces matérielles territorialisées .
- Ancrage dans l'histoire collective .
- Intérêt pour le plus grand nombre .
- Etre susceptible de "retombées " ultérieures

## Méthodologie de recherche ; publications .



## II Bilan actuel des travaux . 2002-2006

### 1) Participations des Régionales

De 2002 à 2006 , la participation du nombre de Régionales va croissant :  
2002 : 17 ; 2004 : 21 ; 2005 : 26 ; 2006 : 27 .

à ce jour , fin octobre 2006 , les Régionales engagées sont 35 , soit 55 %  
des Associations de France-Québec .

Liste ci-après .

### De 2002 à 2006, participation des Régionales : 35

#### A partir de 2002

- Calvados-Québec
- Orne-Québec
- Langres-Montréal-Québec
- Aisne-Québec
- Maine-Québec
- Périgord-Québec
- Terres de Provence-Québec
- Yvelines-Québec
- Côte d'Azur-Pays cannois-Québec
- Bourgogne-Québec
- Paris-Québec
- Saint-Malo-Québec
- Grand Quevilly-Vallée de Seine-Québec
- Pons Sud Saintonge-Québec
- Vaucluse-Québec
- Alpes Léman-Québec

#### S'ajoutent en 2004

- Alpes-Québec
- Berry-Québec

- Vendée-Québec
- Eure et Loir-Québec
- Auvergne-Lozère-Québec
- Hautes Vallées Charente-Québec
- Côte d'Opale-Québec
- Bordeaux-Gironde-Québec
- Lyon-Québec

#### S'ajoutent en 2005

- Touraine-Québec
- Laval-Québec
- Champagne-Québec
- Cambrésis-Hainaut-Québec
- Pays Basque-Québec
- Pays de Brive-Corrèze-Québec
- Pays Rochelais-Québec
- Pays Foyen-Québec

#### S'ajoutent en 2006

- Franche Comté-Québec
- Val de l'Indre-Québec (en cours d'accréditation)

## 2) Participation au financement .

Bilan financier de 2002 au 1er septembre 2006 .

Ont contribué au financement de l'ensemble des actions ,  
manifestations et publications :

France-Québec : 800 euros

D.G.Q./Paris : 1 500 euros

CFQ LMC/France : 5 600 euros

Terres de Provence-Québec : 20 000 euros , obtenus des collectivités  
territoriales et locales comme suit :

Région PACA : 11 000 euros

Dept Bouches du Rhône : 4 250 euros

communauté Pays d'Aix : 3 000 euros

Ville d'Aix-en-Provence : 1 750 euros .

( hors soutien logistique )

### 3) Constats et réflexions ;

a) Constats : - “le projet de cartes “ :

- intérêt sans faille de la CFQ LMC .

- très peu “suivi” par France-Québec .

- prise en charge administrative et financière , pour l'essentiel , assurée par les Régionales impliquées .

b) le “négatif “

- Fonctionnement : grandes difficultés :

  - dispersion géographique

  - isolement en Région

  - disponibilités personnelles réduites

  - recherches individuelles à “horizons limités”

tensions internes : départ de Régionales  
tensions inter-Régionales , rivalités , concurrences  
territoriales , freins aux "explorations " d'envergure

- Structure organisationnelle : difficultés de mise en place .  
instabilité d'une partie des participants  
intégration constante de " nouveaux " depuis 2001  
progression et production ralenties  
impression de redites pour le groupe d'origine
  
- Coordination de groupes de travail :  
Département , Région , Grande zone ,  
recherche de volontaires très laborieuse .

c) Le "Positif" :

- point de vue individuel :

développement de compétences

acquisition nouvelles techniques

acquisition de savoirs

découverte de son patrimoine régional

enrichissement relationnel

- point de vue collectif :

Synergie , coopération, ouverture et promotion .

Cohésion entre Régionales au niveau national

et international ,autour d'un même projet ;

Collaboration avec nos homologues du Québec ,

présents dans nos manifestations et réciproquement :

Séminaire de Trois-Rivières

Séminaires d'Aix et Trappes .....

# Histoire Commune et Mémoire en partage



- Partenariat exemplaire et part contributive essentielle des Elus , fonctionnaires et services de l'Etat , qui redécouvrent cette Histoire oubliée .
- Partage avec le public de ces "Lieux de Mémoire " réinvestis ....qui se réapproprie son patrimoine revitalisé ,  
et se reconnaît dans son territoire .

### *Mise en perspectives*

*Une langue , une culture , une histoire , une mémoire communes,*

*C'est ce qui rassemble , ce qui permet de vivre ensemble*

*C'est ce qui donne donc la possibilité d'agir ,*

*d'aller résolument vers l'avenir .....*

*Bien enraciné dans le sol,  
l'arbre sera couvert de fruits*

Convaincus de son bien fondé,  
associés à la CFQ LMC, nous,  
membres de France-Québec,  
nous conduirons ce fabuleux  
Projet jusqu'à son terme....

Ne serait-ce que pour donner  
Un point d'ancrage solide  
à la jeunesse en devenir .

